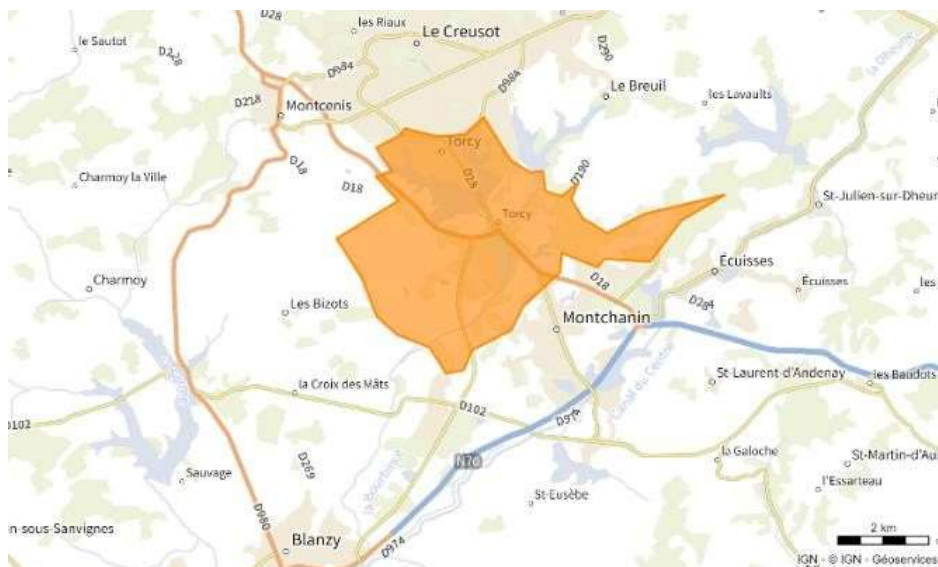


## Annexe 1 :

### Plan des ZAEnR

#### I. Energie solaire photovoltaïque

##### a. Toiture : ensemble du territoire communal



Zone solaire photovoltaïque toiture

##### b. Ombrières de Parking : ensemble du territoire communal



Zone solaire photovoltaïque ombrière

c. Sol: 1 site identifié « Les Grandes Raies »

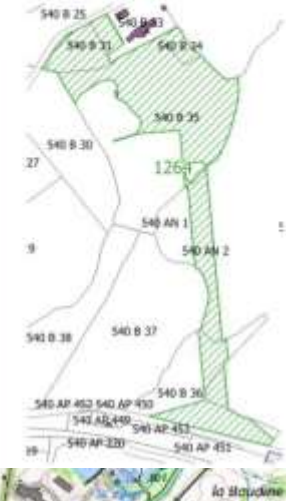
### Les Grandes Raies

N°	surface	localisation	Zonage PLUI	Paramètres plutôt favorables	Paramètres plutôt défavorables	Autres éléments de caractérisation
1264	4,62 ha	TORCY Les Grandes Raies	N		<ul style="list-style-type: none"> <li>* Foncier privé</li> <li>* Partie sud de forme allongée sous ligne électrique aérienne à écarter (il reste alors 2 à 3ha)</li> </ul>	<ul style="list-style-type: none"> <li>* L'habitation au nord appartient au propriétaire des 2/3 du site</li> </ul>

Torcy



Propriétaire du foncier:  
privé



## 2. Energie Hydroélectrique

Pas de zone identifiée sur la commune, cependant la commune du Breuil a défini une ZAE nR « étang du Breuil » dont le périmètre s'étend sur le territoire communal de Torcy (voir détail annexe 5), pour laquelle nous proposons de rendre un avis favorable.

### hydroélectrique étang du Breuil

Date de saisie : 18-01-2024 Date de demande d'avis : 23-01-2024

71210

DEMANDE D'AVIS

Production énergétique

HYDROELECTRICITE

Télécharger

### 3. Energie solaire thermique

a. Toiture : ensemble du territoire communal



Zone solaire thermique toiture

b. Alimentation réseau de chaleur/froid : site identifié « Future Centralité »



Zone solaire thermique alimentation réseau CIF

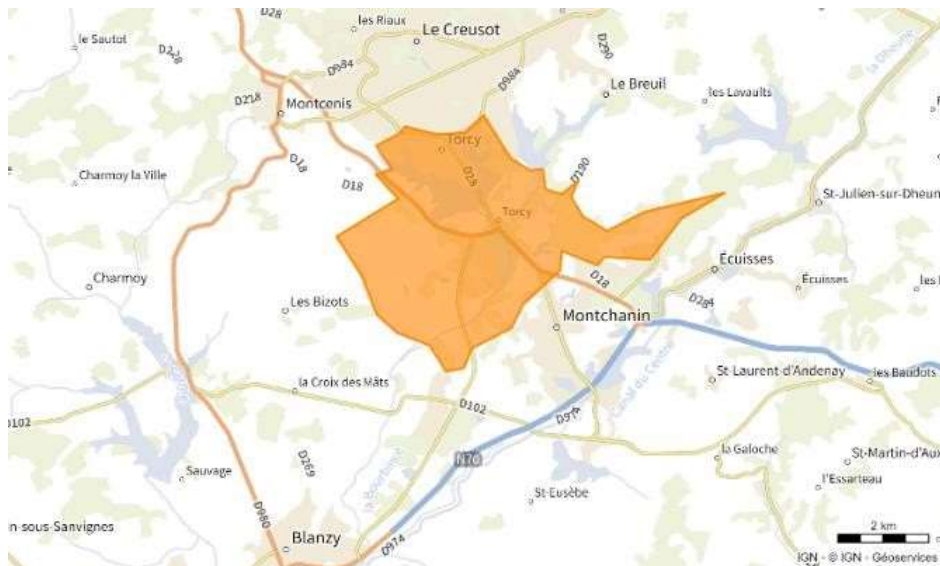
c. Au sol : ensemble du territoire communal



Zone solaire thermique au sol

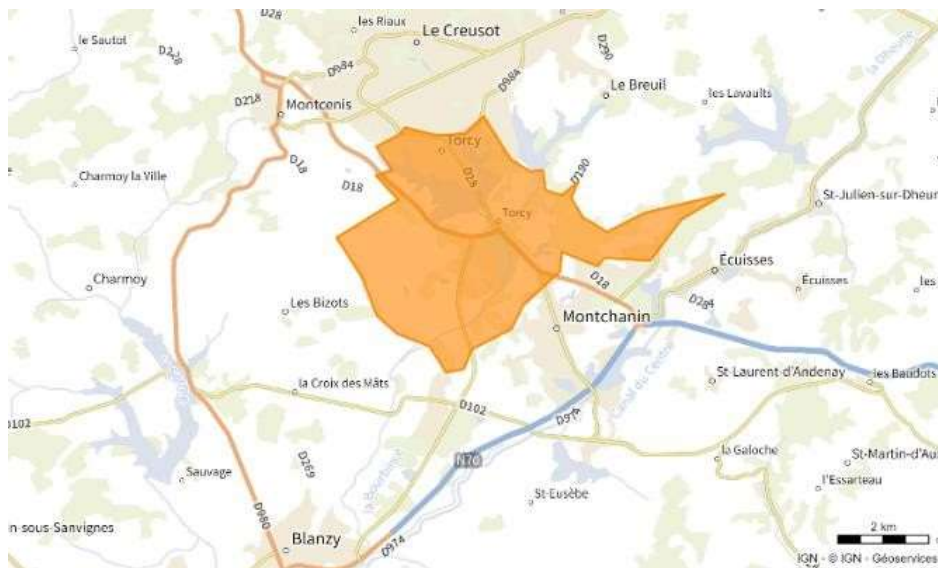
#### 4. Géothermie

a. Surface (pompe à chaleur) : ensemble du territoire communal



Zone géothermie surface

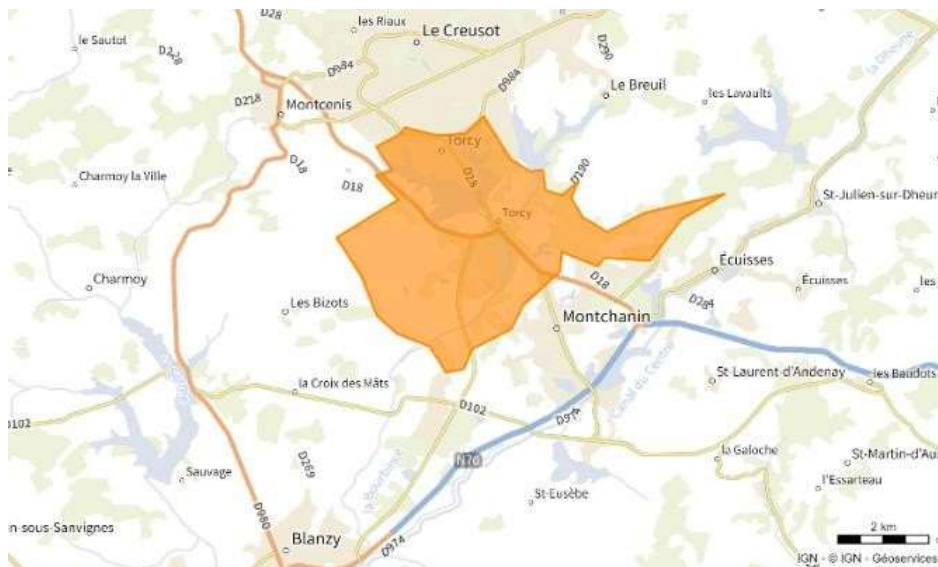
b. Profonde : ensemble du territoire communal



Zone géothermie profonde

5. **Biogaz/biométhane**

a. Injection directe : ensemble du territoire communal



Zone biogaz/biométhane injection directe

b. Cogénération : ensemble du territoire communal



Zone biogaz/biométhane cogénération

c. Alimentation réseau de chaleur/froid : site identifié « Future Centralité »



Zone biogaz/biométhane alimentation réseau CIF

## 6. Bois-énergie/biomasse

- a. Création d'une chaufferie Bois/Biomasse dans le cadre d'un renouvellement d'une chaudière gaz d'un bâtiment municipal : 4 sites identifiés
  - pôle scolaire unique Champ Cordet
  - mairie
  - centre culturel C2
  - chaufferie Espace Vilet (Centre de Loisirs / annexes sportives)
  
- b. Création d'un réseau de chaleur bois-énergie/biomasse sur site identifié « Future Centralité »



Zone bois-énergie /biomasse alimentation réseau C/F